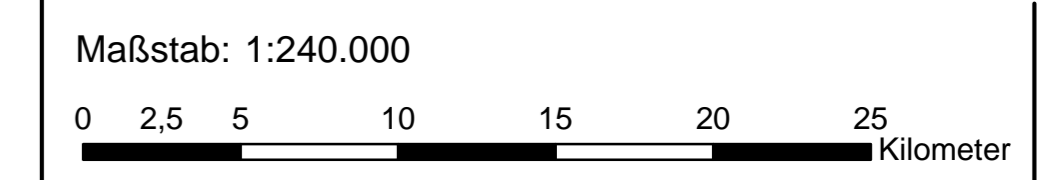




Wertvolle Gewässerstrecken in Niederösterreich

Themenkarte 11: Landschaftsbild









Auftraggeber:
wasser niederösterreich
Amt der NÖ Landesregierung
Abt. Wasserwirtschaft
Landhausplatz 1
A-3109 St. Pölten

Fachliche Bearbeitung, Daten- und Kartenerstellung:
KNOLLCONSULT Umweltplanung ZT GmbH
Herzogstraße 11/3, A-3500 Krems/Donau
Tel.: +43-2732-76416
kremis@knollconsult.at, www.knollconsult.at
Team:
Jochen Schmidt
Christian Glockritzer

Erstellungsdatum: 9. Dezember 2014
Stand: Dezember 2014
Kartennummer: II-11

Legende

Bewertung der Gewässerstrecken nach dem angeführten Indikator

-  hoch
-  mittel
-  gering
-  nicht bewertet
-  Bezirksstädte
-  Bezirksgrenzen

Quellen:

- NGP 2009 (Oberflächenwasserkörper Fließgewässer), Umweltbundesamt
- Kriterienkatalog Wasserkraft (Sondertypen und typspezifische Ausprägungen), Umweltbundesamt
- NÖGIS-Daten (Gautandausweisung und Beschriftungen, Waldflächen, Schummerung), Amt der NÖ Landesregierung
- Verordnungen über Regionale Raumordnungsprogramme, Amt der NÖ Landesregierung
- eigene Bearbeitung

