



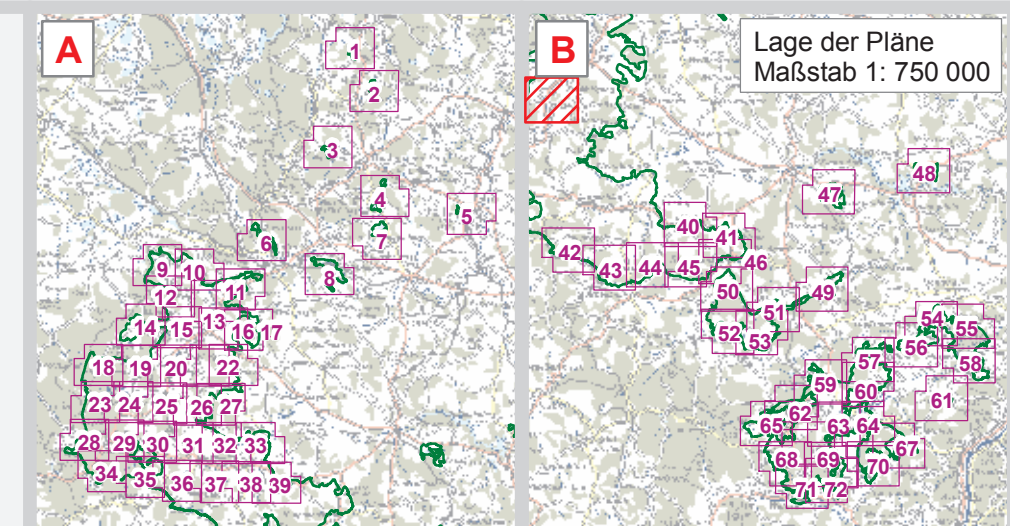
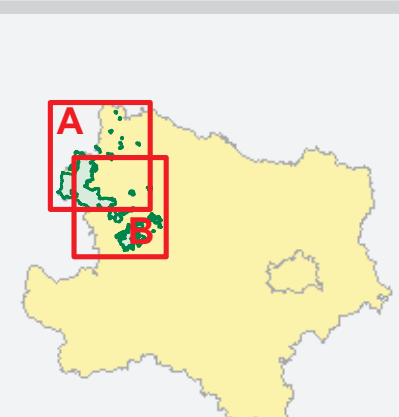

# EUROPASCHUTZGEBIET VOGELSCHUTZGEBIET WALDVIERTEL

5500/6-3  
Anlage 20 zu § 12

- Vogelschutzgebiet
- Gebietsgrenze
- Verwaltungsgrenzen
- Landesgrenze
- Bezirksgrenze
- Gemeindegrenze
- Katastralgemeindegrenze
- Grundstücksgrenze/Grundstücksnummer



Maßstab 1 : 5 000



Quellen:  
©NÖ, BEV, Gr L, 1989 Wien  
Naturschutzrechtl. Festl.: Amt der NÖ Ureg., Abt. Naturschutz  
©Verein Kartographischer Dienstleistungen Österreichs/Verlag Topograph, Wien

Datum: 04. Dezember 2007  
Mitarbeiter: ASt. Naturschutz  
GIS/Kartographie: ASt. Vermessung und Geoinformation  
Information im WWW: <http://www.noe.gv.at/natur2000>

Vervielfältigung nur mit Genehmigung des Urhebers © NÖGIS, 2007

