










Arbeitsprogramm  
**BODENSCHUTZ und NACHHALTIGKEIT**  
 IM DONAURAUM

23. Sitzung der Arbeitsgruppe der Leitenden Beamten  
 St. Pölten, 10. Oktober 2013



ARBEITSGEMEINSCHAFT DONAULÄNDER  
 ПРАЦОВНІ СПІЛОЧНОСТІ ПОДУНАВСЬКИХ ЗЕМІ  
 ПРАЦОВНЕ СПОЛОЧЕНСТВО ПОДУНАВСЬКОГО КРАЈІНА  
 ДУНАЈЕНТИ ТАРТОМАНОК  
 MUNKAÖZÖSSZESEG RADNA ZAJEDNICA  
 PODUNAVSKIH REGIJA  
 RADNA ZAJEDNICA PODUNAVSKIH ZEMALJA  
 COMUNITATEA DE LUCRU A STATULOR DUNĂRENE  
 РАБОТНА ОБШНОСТ ДУНАВСКИ СТРАНИ  
 РАБОТНА СПИВРЪЖНОСТ ПОВЛЕНАВСКИХ КРАЈИ

ARGE Donauländer, Arbeitsgruppe Nachhaltigkeit, Vorsitz: Land Niederösterreich  
 Kontakt: Dr. Erwin Szlezak & DI Christian Steiner, NÖ Agrarbezirksbehörde/Fachabteilung Landentwicklung  
 mail: [info@unserboden.at](mailto:info@unserboden.at)







Beiträge zur nachhaltigen Entwicklung im Donauraum

**Donauraum als Modell** zur Verbindung von europäischen Strategien und Vorgangsweisen für einen nachhaltigen Umgang

- mit Boden (Bodenschutz)
- mit natürlichen und gesellschaftlichen Ressourcen
- mit der Zukunftsfähigkeit ländlicher Räume
- mit einer nachhaltigen Wirtschaft
- mit verantwortlichem Handeln auf regionaler und lokaler Ebene (Regionen & Gemeinden).

**Pilotprojekte** im Rahmen der EU-Strategie für den Donauraum als Grundlage für „bottom up-Strategien“ (Partizipation): SONДАР SK-AT, SONДАР HU-AT, SONДАР CZ-AT, SOPRO HU-AT, BeFoRe SK-AT



Arbeitsprogramm Bodenschutz und Nachhaltigkeit im Donauraum

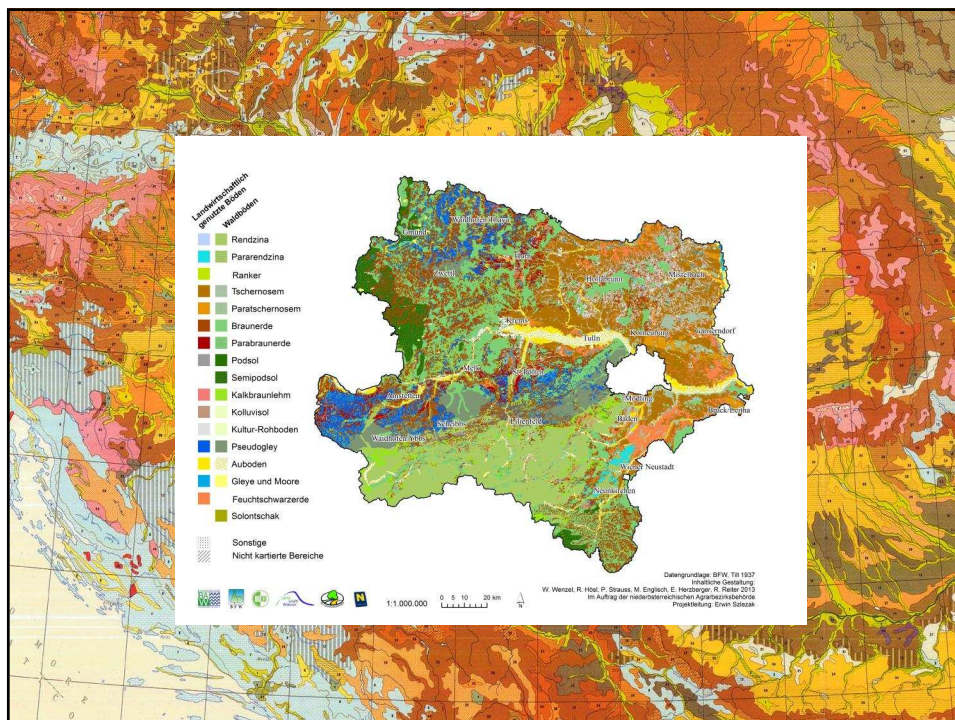
# Bodenschutz & Bewusstseinsbildung


## Flächendeckender Bodenschutz

Bodenschutz und nachhaltige Landnutzung verbinden mit Wasserqualität im Einzugsgebiet, Bodenqualität und Prozessen der Bodendegradation

Beispielhafte Themenstellungen:

- **Kohlenstoffspeicherung** in Böden durch nachhaltige Landnutzung doppelt so hoch wie in Atmosphäre
- **Funktionen und Dienstleistungen des Bodens** in der Raumplanung auf regionaler und Gemeindeebene
- Aufbau von **Boden-Datenbank** und **Bodenkarte** für den Donauraum






unser Boden  
wir stehen drauf!  
www.unserboden.at

## Bodenschutz & Bewusstseinsbildung

### Bewusstseinsbildung

- ✓ für den Wert unserer begrenzten und nicht erneuerbaren Bodenressourcen
- ✓ für den Bedarf nach nachhaltigerer Landnutzung durch grenzüberschreitende Projekte und Initiativen auf kommunaler Ebene und im Bildungssektor
- ✓ Vertiefung und Erweiterung des „Künstlerischen Zuganges“ zum Bodenschutz über „soil art“ und „mit den Farben der Erde“
- 70 NÖ Gemeinden im Europäischen Bodenbündnis
- mehr als 80.000 Menschen in NÖ erreicht




## Nachhaltigkeit/Soziale Produktion HU, NÖ, Wien, Bgld, Stmk

### WERTSCHÖPFUNG durch WERTSCHÄTZUNG

Kooperationen von Unternehmen und Öffentlichen Einrichtungen mit Sozialbetrieben schaffen nachhaltige Produkte und Dienstleistungen:  
**100 Praxisbeispiele aus der Region – für die Region!**

#### Ausgangslage & Vision:

- ✓ „Soziale Produktion“ für eine nachhaltige und für alle Beteiligten sinnvolle und erstrebenswerte Form des Wirtschaftens
- ✓ **Überschaubare regionale Produktionsprozesse**, keine Auslagerung nach Fernost
- ✓ Unternehmen verwenden betriebliche Reststoffe **innovativ, kreativ und Wert schöpfend** für Qualitätsprodukte



NIEDERÖSTERREICHISCHE CHARTA  
FÜR DEN LÄNDLICHEN RAUM



**unser Boden**  
wir stehen drauf!

[www.unserboden.at](http://www.unserboden.at)



## Ländliche Entwicklung

**Ziele**

- ✓ **Informationsplattform** auf Ebene der Regionen über Projekte
- ✓ Aufbau und Stärkung von **internationalen Kontakten** und **Netzwerken**
- ✓ Fachliche Stellungnahmen zum ländlichen Raum an übergeordnete Entscheidungsebenen (**national, EU und Donauraum**).


**Vorgangsweise**

- Ausbau des Netzwerks „**Ländliche Entwicklung im Donauraum**“
- **Projektdatenbank** für grenzüberschreitende und transnationale Projekte
- **Präsentation** von Projekten bei Tagung am 26./27. März 2014 im UFT Tulln





## Grenzüberschreitende Projekte von NÖ mit CZ, HU, SK



**THE FOUR PILLARS**

Connecting the Region			Protecting the Environment			Building Prosperity			Strengthening the Region	
Mobility and multimodality	Sustainable energy	Culture and tourism, People to People	Water quality	Environmental risks	6 Biodiversity, landscapes, air and soil quality	7 Knowledge society	8 Competitiveness	9 People and skills	Institutional capacity and cooperation	Security

**11 priority areas, coordinated by a priority area coordinator**

Actions

Projects

- ✓ PA 6      **SONDAR**      Soil Strategy Network in the Danube Region
- ✓ PA 7, 8, 9      **SOPRO**      Soziale Produktion
- ✓ PA 7      **SONDAR+**      Sustainable Strategy Network in the Danube Region
- ✓ PA 9      **BeFoRe**      Beteiligungsprozesse mit Fokus Globale Verantwortung